




# Stadt Hildesheim Landschaftsrahmenplan

## Textkarte 3.3.6.4-1: Strukturwerte der Fließgewässer und Querbauwerke

### Strukturwerte (Klasse)

-  unverändert (1) (kommt nicht vor)
-  gering verändert (2) (k. n. vor)
-  mäßig verändert (3)
-  deutlich verändert (4)
-  stark verändert (5)
-  sehr stark verändert (6)
-  vollständig verändert (7)
-  Fließgewässer ohne Strukturwertekartierung

### Querbauwerke (Fallhöhe >0,3m)

-  Nr. 20: Wehr a. Mühlengraben  
Nr. 21: Wehr Bischofsmühle
-  Fließgewässer außerhalb des Stadtgebietes
-  Stadtgrenze

Der Darstellung liegen Daten des NLWK u. der B.U.N.D. Kreisgruppe Hildesheim zugrunde



Stadt Hildesheim

Bearbeitung:



Umweltplanung & IT  
Hannover, August 2010

