

Stadt Hildesheim Landschaftsrahmenplan

Textkarte 3.1.2.1.2-1:

Feldhamster (RL Nds. 2)

Feldhamster-Nachweise und
Bewertung der Gebiete


 hoch  gering

 Totfunde


Potentielle Eignung der Acker-
flächen als Feldhamsterhabitat
(unabhängig von der derzeitigen Nutzungsintensität)

 gut geeignet
(Lössdecke 130 - 200 cm, schwach - mittelfrischer
Boden, z. T. mit Stauwassereinfluss im Frühjahr)

 bedingt geeignet
(Lössdecke 80 - 130 cm, schwach - mittelfrischer
Boden, z. T. mit Stauwassereinfluss im Frühjahr)

 isoliert
potentiell geeignet, aber durch Barrieren
(>5.000 Kfz/d) oder Insellage (< 50 ha) isoliert

Ausbreitungsbarrieren

 Hauptverkehrsstraßen
(>5.000 Kfz/d) in potentiellen
Feldhamsterlebensräumen

 Stadtgrenze

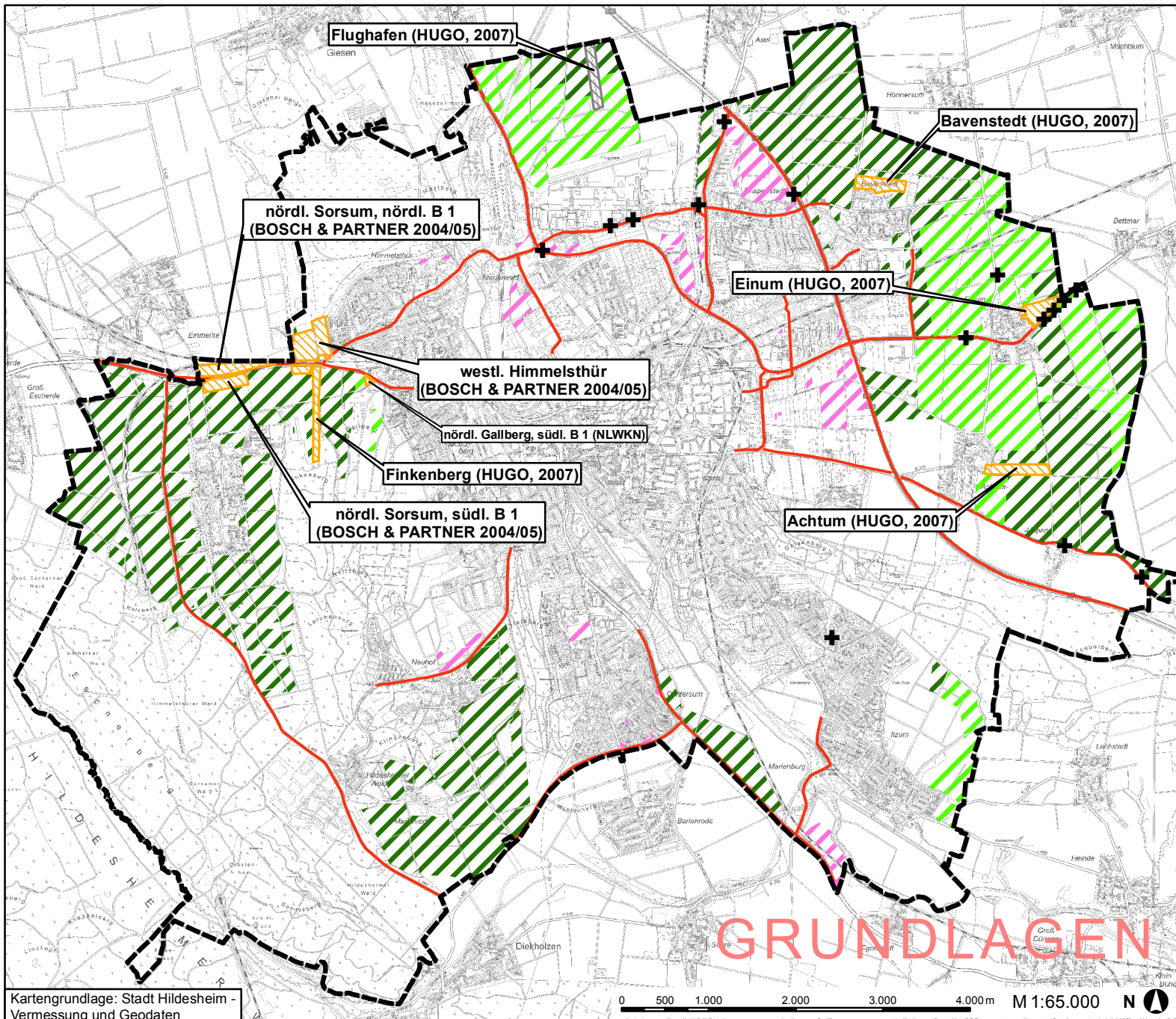


Stadt Hildesheim

Bearbeitung:



Umweltplanung & IT
Hannover, Mai 2013



Kartengrundlage: Stadt Hildesheim -
Vermessung und Geodaten