

Stadt Hildesheim Landschaftsrahmenplan




Textkarte 3.3.6.5-4: Ökologischer Zustand/ Potential der Ober- flächengewässer

Natürliche Wasserkörper
Ökologischer Zustand

 gut

Erheblich veränderte
Wasserkörper


Ökologisches Potential

-  mäßig
-  unbefriedigend
-  schlecht

Künstliche Wasserkörper
Ökologisches Potential

 mäßig

 Fließgewässer o. Bewertung

 Fließgewässer außerhalb des
Stadtgebietes

 Stadtgrenze

Quelle: NLWK Hannover, 2005

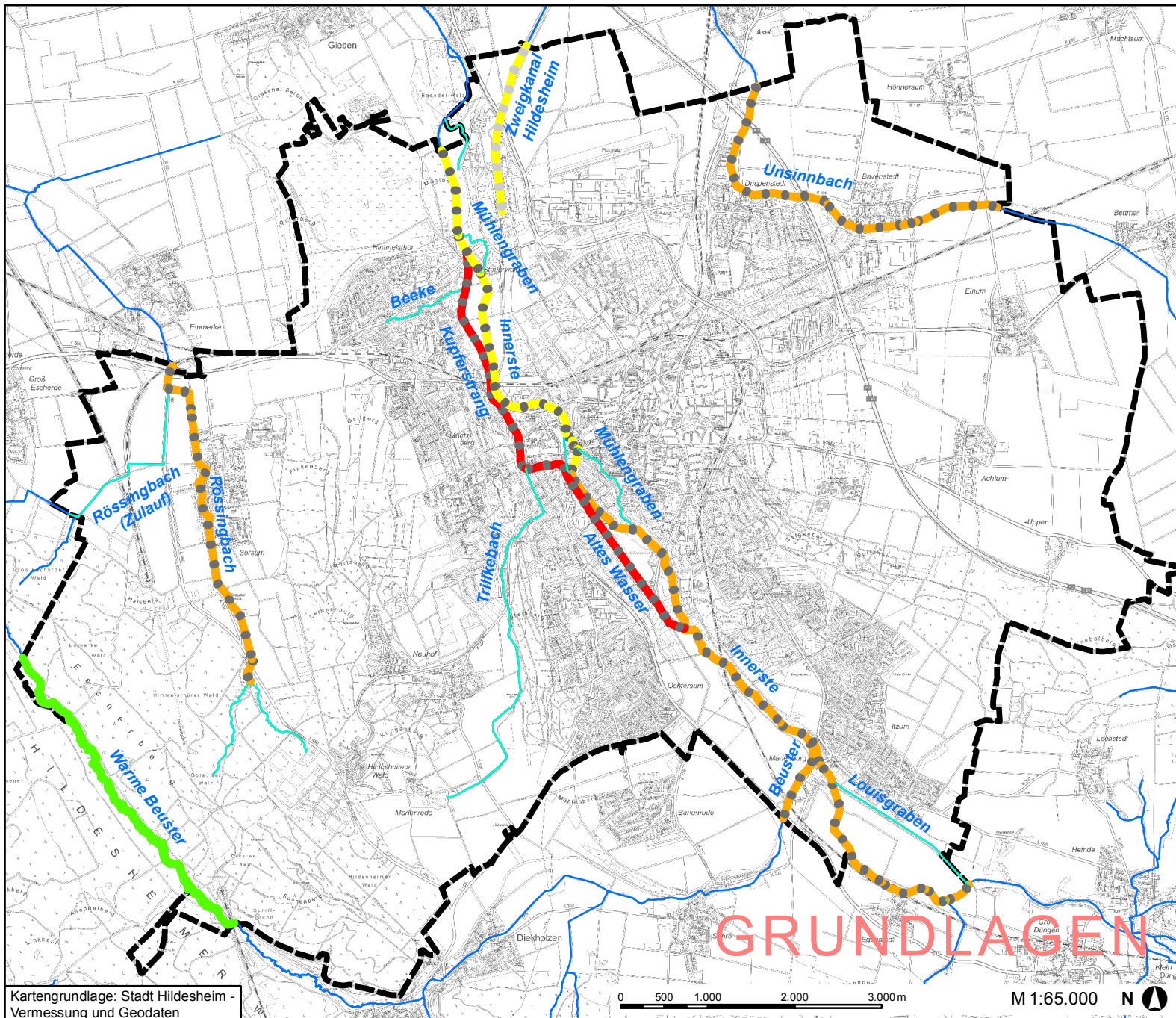


Stadt Hildesheim

Bearbeitung:



Umweltplanung & IT
Hannover, August 2010



Kartengrundlage: Stadt Hildesheim -
Vermessung und Geodaten

0 500 1.000 2.000 3.000m

M 1:65.000 N