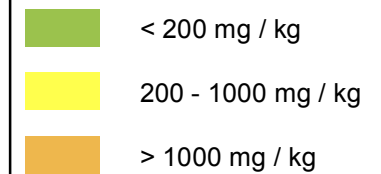



Stadt Hildesheim Landschaftsrahmenplan

Textkarte 3.3.4-1: Bodenplanungsgebiet

Bleibelastung



 Untersuchungsbereich

 Stadtgrenze

Quelle: Stadt Hildesheim -
Untere Bodenschutzbehörde

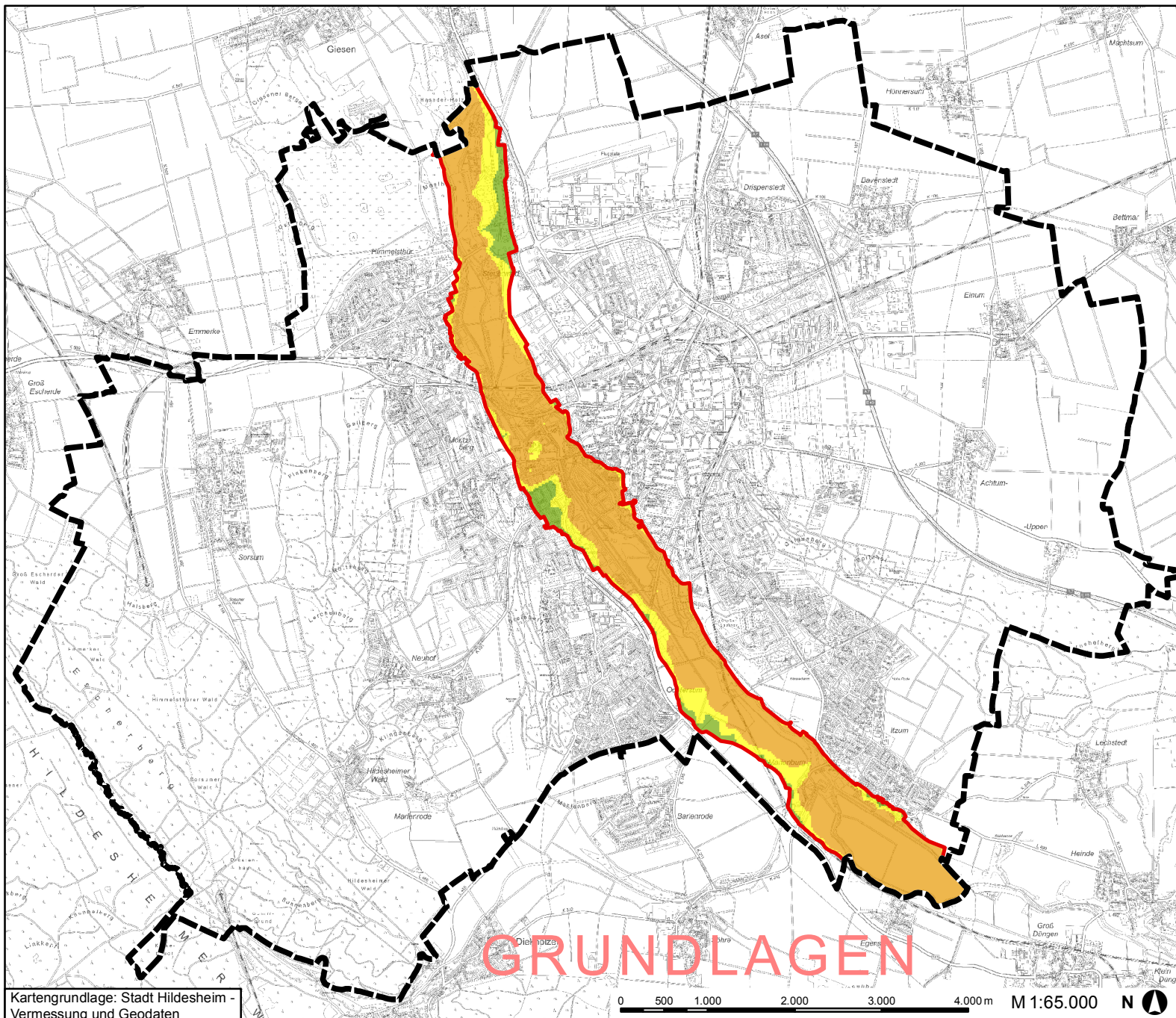


Stadt Hildesheim

Bearbeitung:



Umweltplanung & IT
Hannover, August 2010



Kartengrundlage: Stadt Hildesheim -
Vermessung und Geodaten