





Stadt Hildesheim Landschaftsrahmenplan

Textkarte 3.3.6.6-1: Überschwemmungsgebiete

Hochwassergefährdung

-  potentiell überflutungsgefährdet
-  Gefährdungsangabe erst nach Auswertung von Zusatzinfos möglich
-  Gewässer
-  antropogen stark veränderte Gebiete (Abtrag/Aufschüttung)

Überschwemmungsgebiet (gem. Verordnung festgesetzt)

-  Überschwemmungsgebiet
-  Stadtgrenze

Quelle: LBEG Hannover
Stadt Hildesheim - UWB -

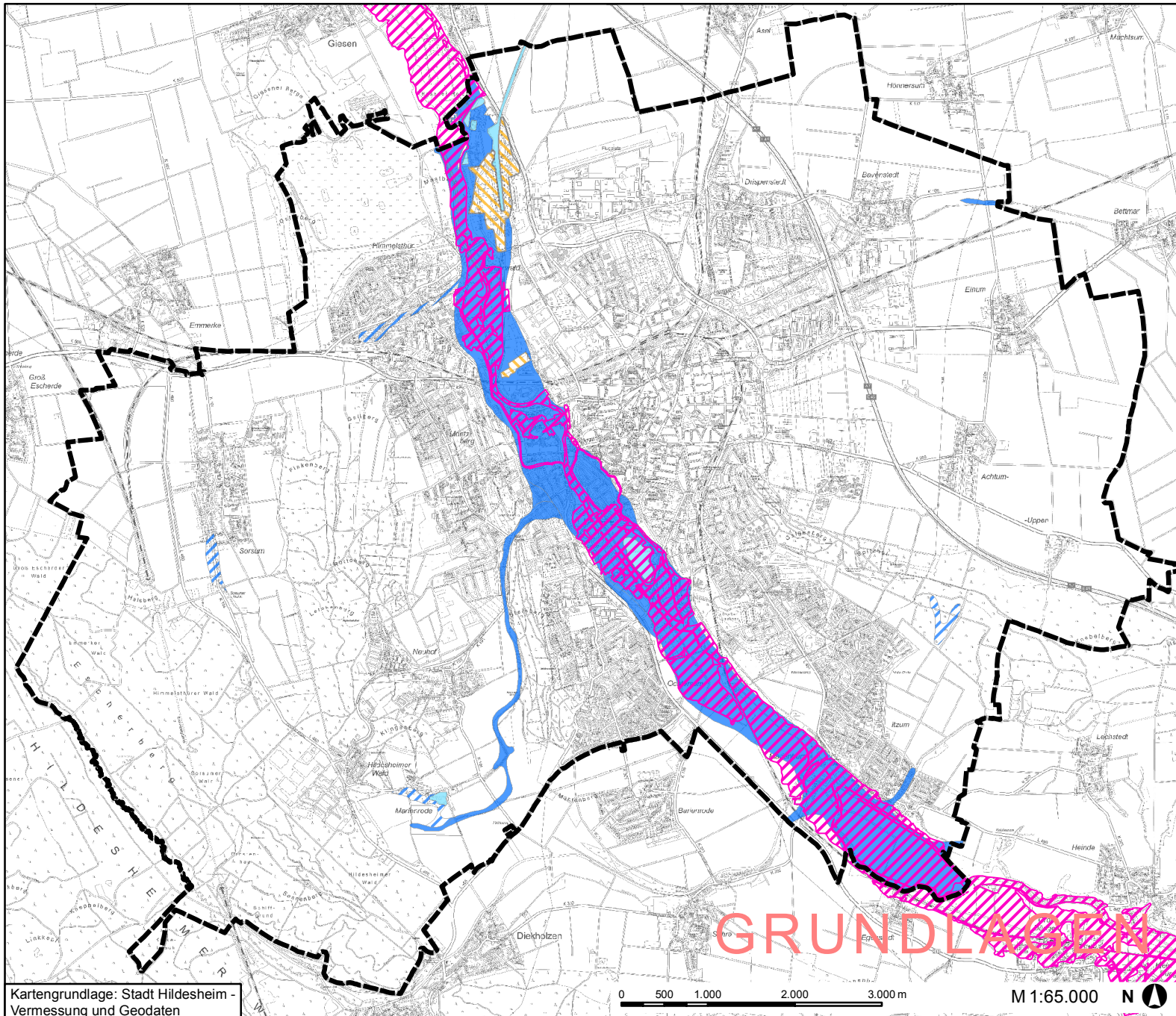


Stadt Hildesheim

Bearbeitung:



Umweltplanung & IT
Hannover, Nov. 2013



Kartgrundlage: Stadt Hildesheim -
Vermessung und Geodaten

0 500 1.000 2.000 3.000 m

M 1:65.000 N