





Stadt Hildesheim Landschaftsrahmenplan

Textkarte 3.3.1-2: Boden- großlandschaften

Bodengroßlandschaften

-  Auen und Niederterrassen
-  Lössböden
-  Becken
-  Höhenzüge



Stadtgrenze

Quelle:
LBEG Hannover

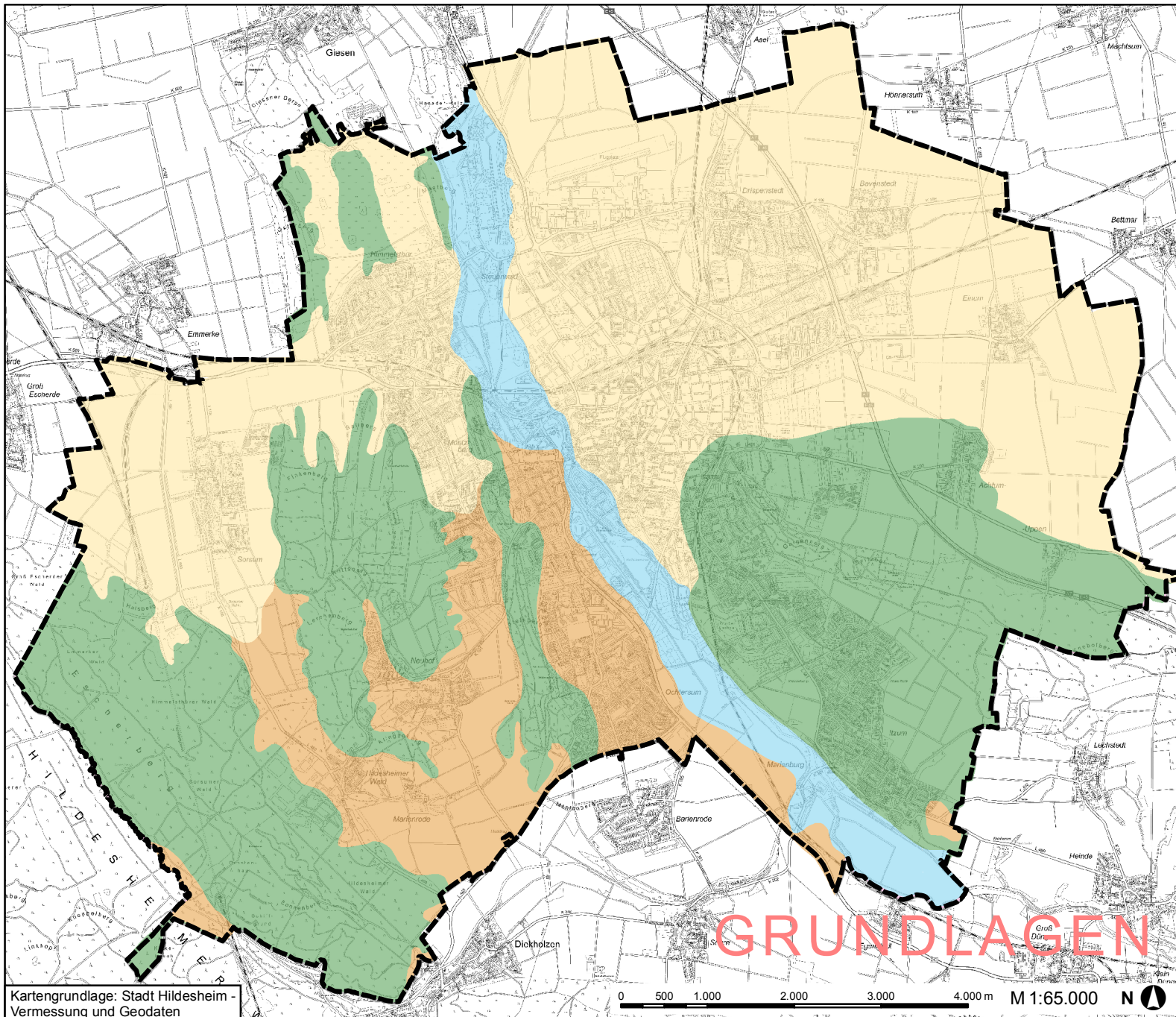


Stadt Hildesheim

Bearbeitung:



Umweltplanung & IT
Hannover, Sept. 2014



Kartengrundlage: Stadt Hildesheim -
Vermessung und Geodaten