




Stadt Hildesheim Landschaftsrahmenplan

Textkarte 3.3.2.3-1:

Natürliche Bodenfruchtbarkeit

-  Ertragspotentialklasse 7 (äußerst hoch)
-  Ertragspotentialklasse 6 (sehr hoch)
-  Ertragspotentialklasse 5 (hoch)

Hinweis: In der BÜK 50 werden Suchräume für das Ertragspotential wiedergegeben.

Eine hohe natürliche Bodenfruchtbarkeit entspricht den Ertragspotentialklassen 5-7. Die Bewertung erfolgte nach dem Verfahren des standortbezogenen ackerbaulichen Ertragspotentials. Versiegelte und bebaute Flächen wurden nicht in die Bewertung einbezogen.

Die Ertragspotentialklassen 1 (äußerst gering) bis 4 (mittel) sind nicht dargestellt.

 Stadtgrenze

Der Darstellung liegen Daten des LBEG zugrunde



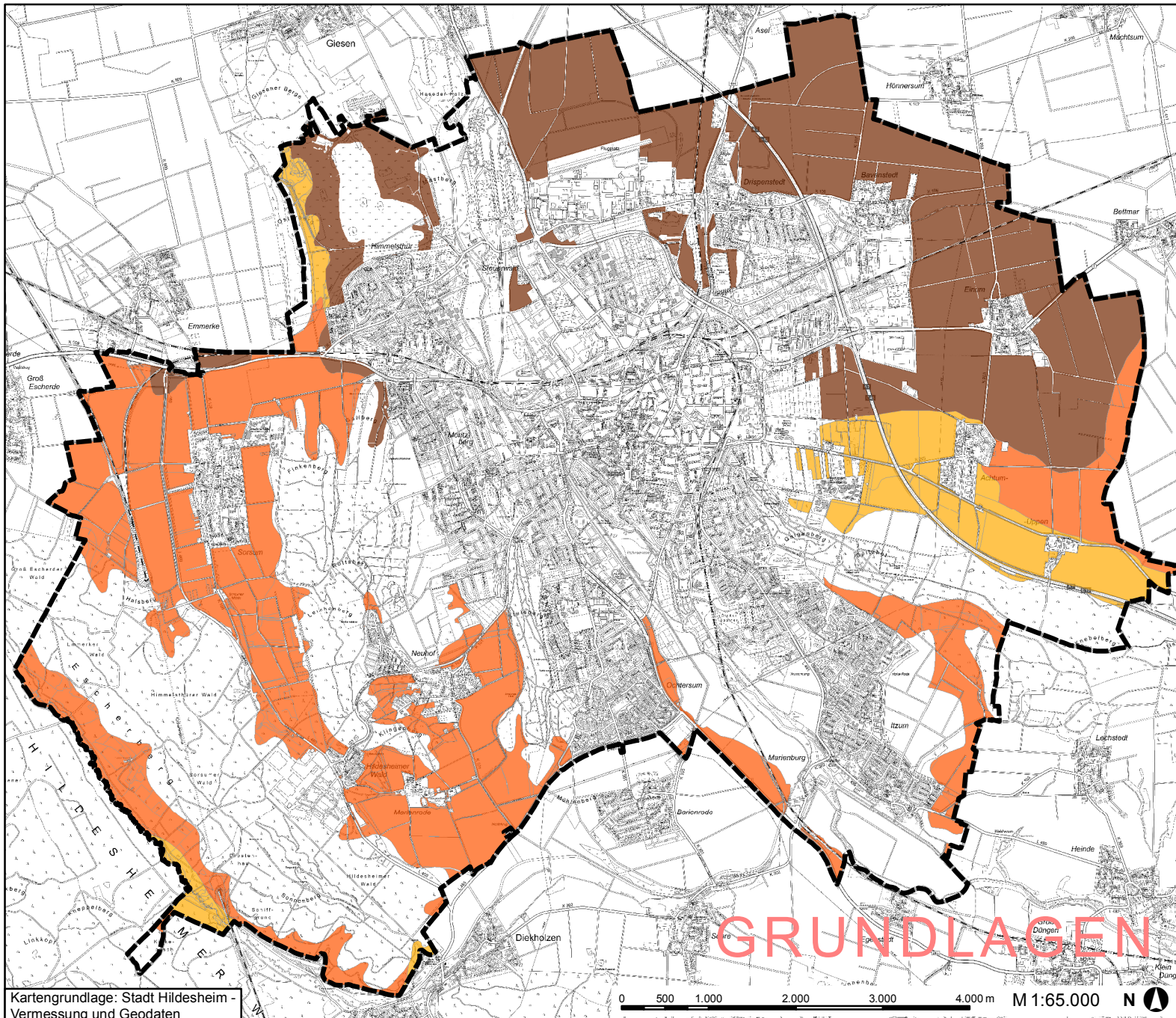
Stadt Hildesheim

Bearbeitung:



Umweltplanung & IT

Hannover, Februar 2012



Kartengrundlage: Stadt Hildesheim -
Vermessung und Geodaten

0 500 1.000 2.000 3.000 4.000 m M 1:65.000 N