

Kartengrundlage: Stadt Hildesheim - Vermessung und Geodaten







Stadt Hildesheim

Landschaftsrahmenplan






Textkarte 6.3.5-1:
**Empfehlungen zur Umsetzung
 des Zielkonzeptes bei der Nutzung
 und Pflege von Grünflächen**
 (Erläuterungen s. Kap. 6.3.5)

**Erhalt und Entwicklung strukturreicher
 Grün- und Parkanlagen mit hohem
 Erlebniswert und großer Artenvielfalt**

- Berücksichtigung von Artenschutz, Erholung,
 Landschaftsbild und Denkmalschutz

-  Erhalt des Landschaftsparkcharakters
-  Freistellen histor. Sichtbeziehungen / Denkmalschutz
-  Erhalt von Spiel- und Liegewiesen
-  Beachtung wertvoller Mauervegetation
-  Beachtung von Stinzenpflanzen
-  Förderung von Feuchtwiesenarten

- extensive Mahd auf geeigneten Teilflächen
 - Förderung von Altbäumen, Alleen, Obstwiesen

-  auf Modellflächen
-  auf Modellflächen mit naturschutzrechtlichen Vorgaben (LSG / GLB)
-  in weiteren Grün- und Parkanlagen
-  in weiteren Grün- und Parkanlagen mit naturschutzrechtlichen Vorgaben (LSG / GLB)
-  Erhalt und Entwicklung von Grünzügen im Siedlungsbereich

 Stadtgrenze



Bearbeitung:

 Umweltplanung & IT
 Hannover, Dezember 2014

UMSETZUNG

0 500 1.000 m M 1:45.000 N